


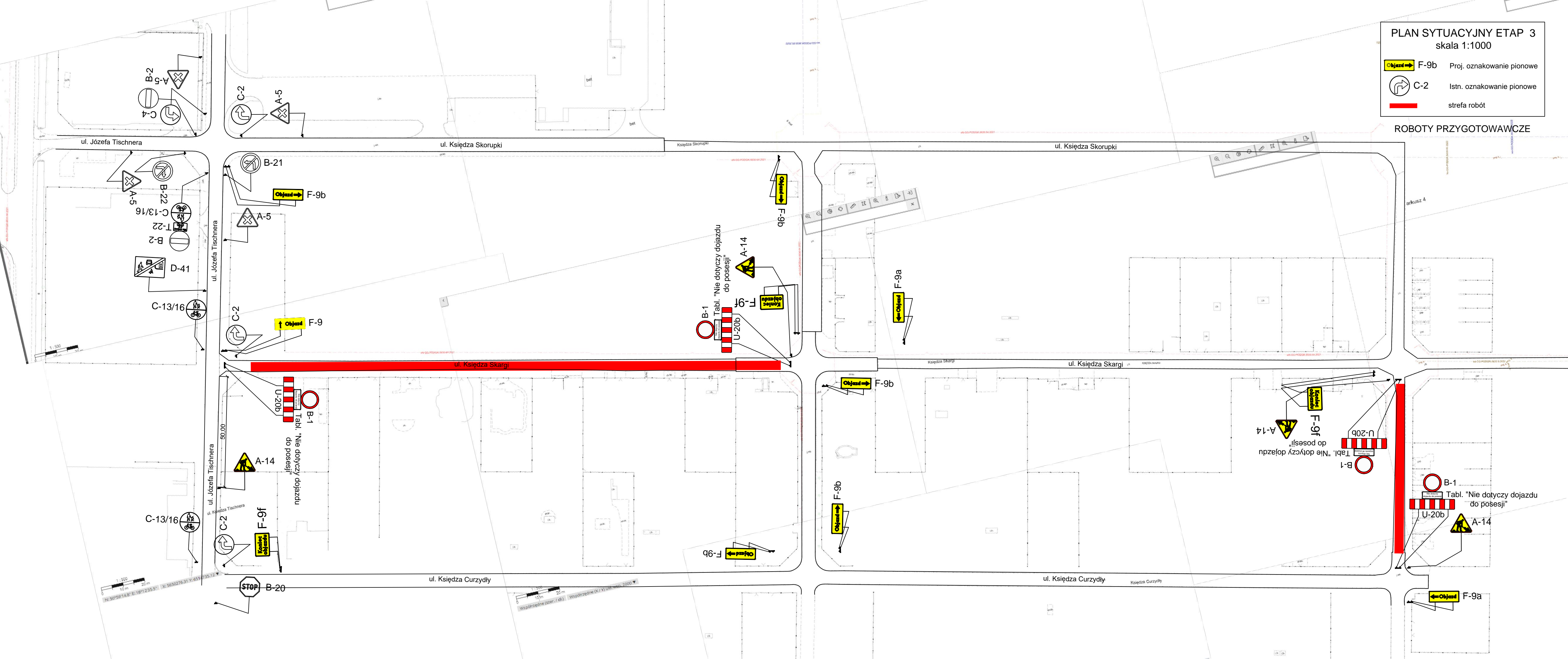


PLAN SYTUACYJNY ETAP 3
skala 1:1000

-  F-9b Proj. oznakowanie pionowe
-  C-2 Istn. oznakowanie pionowe
-  strefa robót

ROBOTY PRZYGOTOWAWCZE



1:500

1:500
N: 50°59'14.8" E: 18°12'33.5" X: 5650276.31 Y: 651735.12

1:500
Współrzędne (szer. / dł.)
Współrzędne (X / Y) UTM, EPSG: 2000

50.00
ul. Józefa Tischnera

Tabl. "Nie dotyczy dojazdu do posesji"
B-1

F-9f

STOP B-20

ul. Księdza Curzydły

F-9b

Tabl. "Nie dotyczy dojazdu do posesji"
B-1

U-20b

F-9f

A-14

F-9b

F-9a

F-9b

F-9b

ul. Księdza Curzydły

ul. Księdza Skargi

ul. Księdza Skorupki

Tabl. "Nie dotyczy dojazdu do posesji"
B-1

U-20b

F-9f

A-14

F-9a

Tabl. "Nie dotyczy dojazdu do posesji"
B-1

U-20b

A-14

arkusz 4