

**UCHWAŁA NR XLI/407/17  
RADY MIEJSKIEJ W KLUCZBORKU**

z dnia 25 października 2017 r.

**w sprawie przystąpienia do sporządzania zmiany w studium uwarunkowań i kierunków  
zagospodarowania miasta i gminy Kluczbork**

Na podstawie art.18 ust.2 pkt. 5 ustawy z dnia 8 marca 1990 r. o samorządzie gminnym (Dz. U. z 2017 r. poz. 1875) oraz art. 9 ust. 1 w związku z art. 27 ustawy z dnia 27 marca 2003 r. o planowaniu i zagospodarowaniu przestrzennym (Dz. U. z 2017 r. poz.1073) Rada Miejska w Kluczborku uchwala co następuje:

- § 1. Przystępuje się do sporządzania zmiany w studium uwarunkowań i kierunków zagospodarowania przestrzennego miasta i gminy Kluczbork.
- § 2. 1. Przedmiotem zmiany w studium uwarunkowań i kierunków zagospodarowania przestrzennego miasta i gminy Kluczbork są tereny położone w granicach administracyjnych wsi: Gotartów, Kujakowice Dolne, Kujakowice Górne i Smardy Dolne.
- 2. Granice terenu objętego zmianą określają załączniki nr 1, 2, 3 do niniejszej uchwały.
- § 3. Wykonanie uchwały powierza się Burmistrzowi Miasta Kluczborka.
- § 4. Uchwała wchodzi w życie z dniem podjęcia.

Przewodniczący Rady  
Miejskiej w Kluczborku

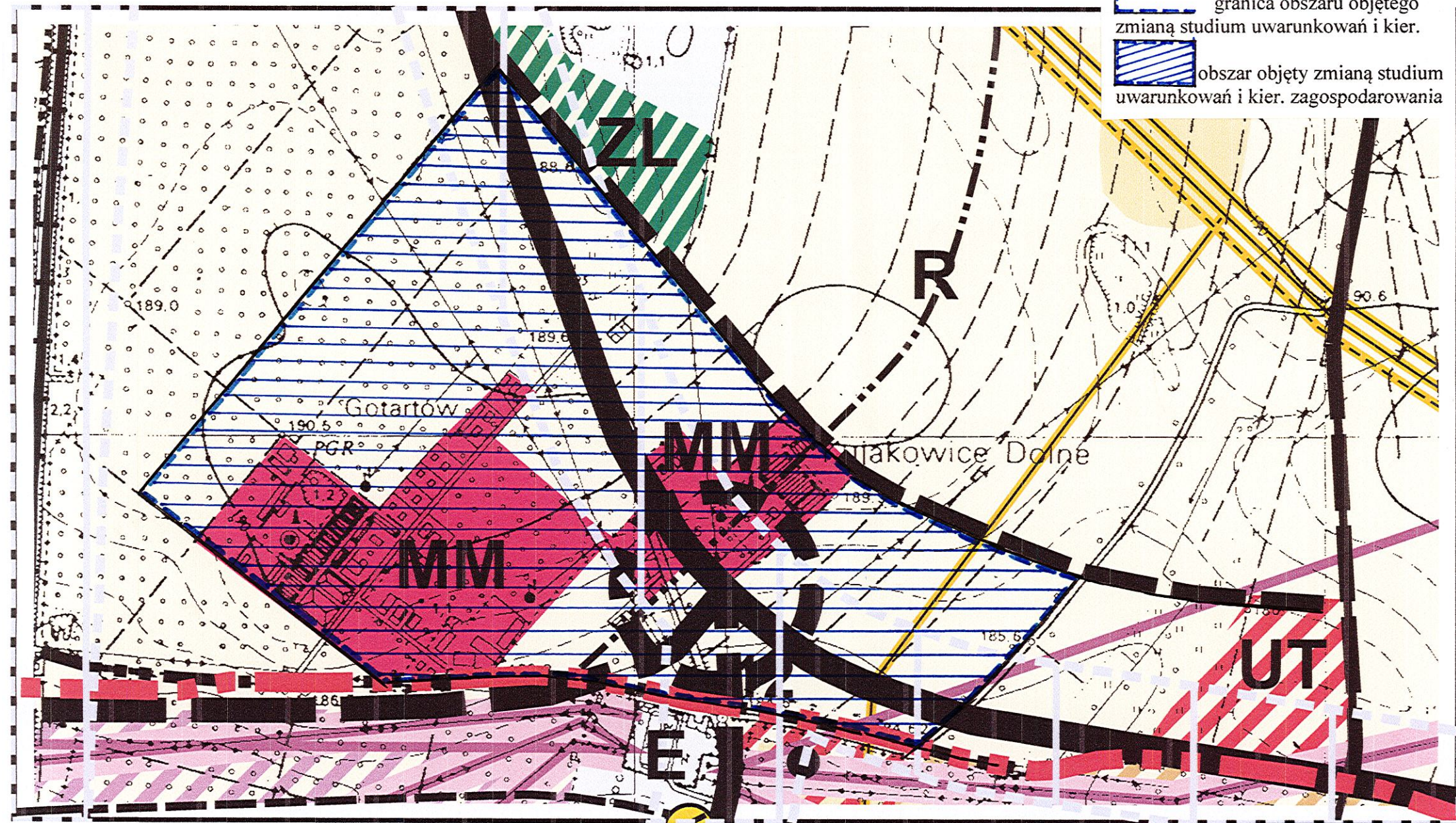
**Janusz Kędzia**

Uwaga: południowa część granicy obszaru objętego zmianami studium pokrywa się z granicą administracyjną miasta Kluczborka.

Podkład – kopia studium uwarunkowań i kier. zagospod. w skali 1: 8453

— granica obszaru objętego zmianą studium uwarunkowań i kier.

— obszar objęty zmianą studium uwarunkowań i kier. zagospodarowania





Załącznik graficzny Nr 1 do uchwały

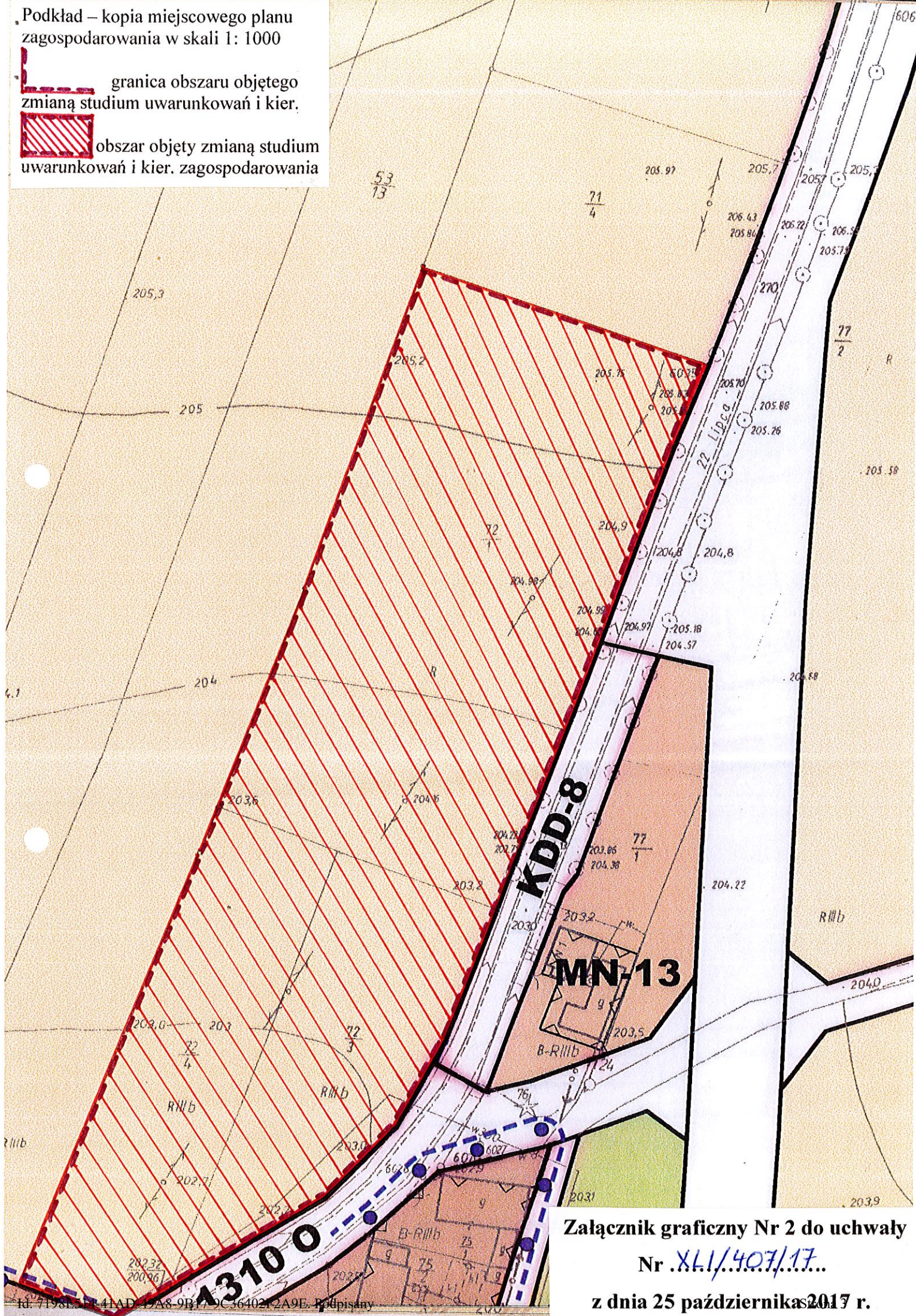
Nr *XLII/407/17*

z dnia 25 października 2017 r.

Podkład – kopia miejscowego planu zagospodarowania w skali 1: 1000


 granica obszaru objętego zmianą studium uwarunkowań i kier.


 obszar objęty zmianą studium uwarunkowań i kier. zagospodarowania

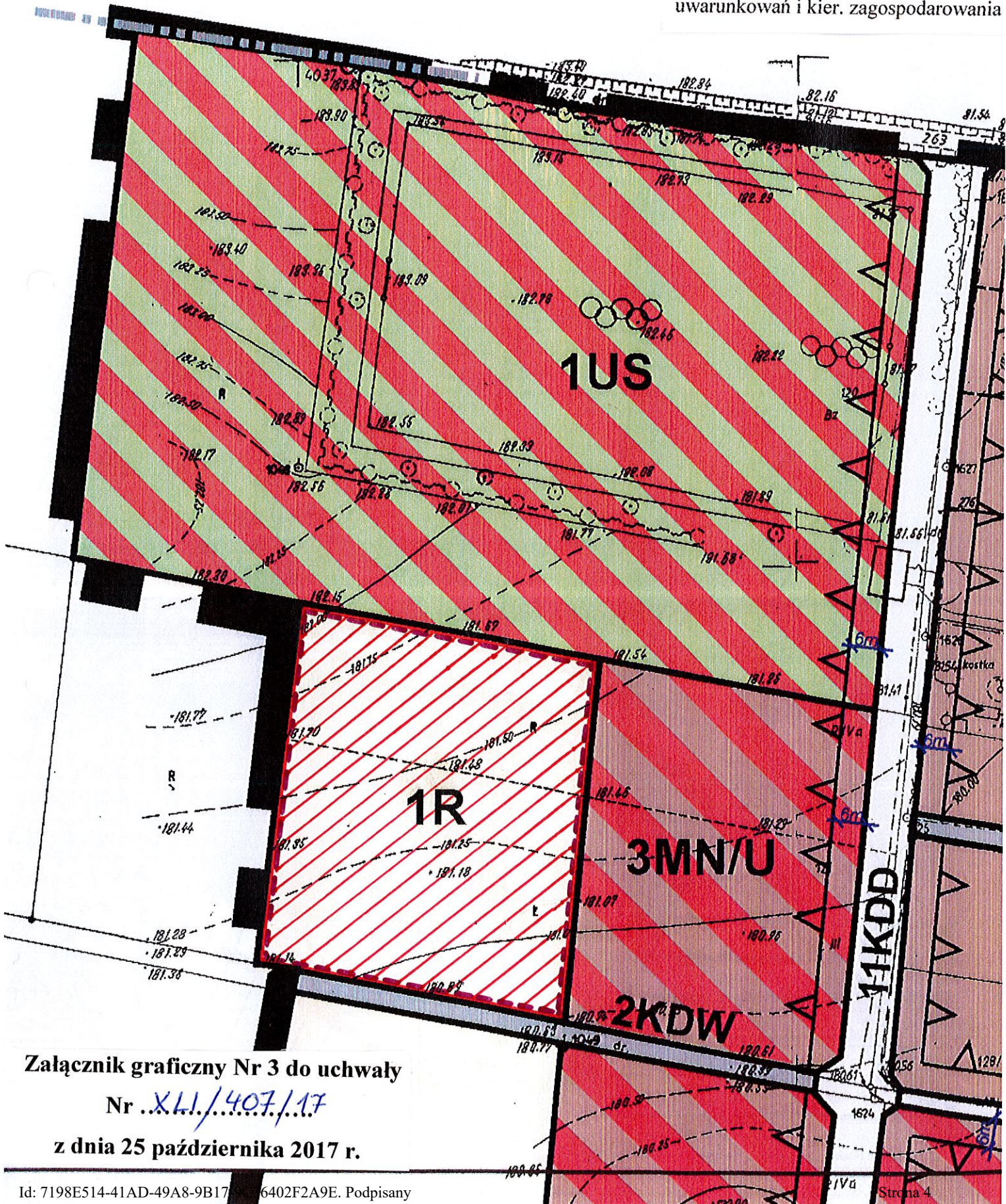


Załącznik graficzny Nr 2 do uchwały  
Nr XLII/407/17  
z dnia 25 października 2017 r.

Podkład – kopia miejscowego planu zagospodarowania w skali 1: 1000

 granica obszaru objętego zmianą studium uwarunkowań i kier.

 obszar objęty zmianą studium uwarunkowań i kier. zagospodarowania



Załącznik graficzny Nr 3 do uchwały

Nr *XLI/407/17*

z dnia 25 października 2017 r.