

**UCHWAŁA NR XLI/406/17
RADY MIEJSKIEJ W KLUCZBORKU**

z dnia 25 października 2017 r.

**w sprawie zmiany uchwały Nr XXXVII/368/17 Rady Miejskiej w Kluczborku z dnia 31 maja 2017 r.
w sprawie przystąpienia do sporządzania zmiany miejscowego planu zagospodarowania
przestrzennego miasta Kluczbork część południowa**

Na podstawie art. 18 ust. 2 pkt 5 ustawy z dnia 8 marca 1990 r. o samorządzie gminnym (Dz. U. z 2017 r. poz. 1875) oraz art. 14 ust. 1 w zw. z art. 27 ustawy z dnia 27 marca 2003 r. o planowaniu i zagospodarowaniu przestrzennym (Dz. U. z 2017 r. poz. 1073) Rada Miejska w Kluczborku uchwala co następuje:

§ 1. W uchwale Nr XXXVII/368/17 Rady Miejskiej w Kluczborku z dnia 31 maja 2017 r. w sprawie przystąpienia do sporządzania zmiany miejscowego planu zagospodarowania przestrzennego miasta Kluczbork część południowa, wprowadza się następujące zmiany:

- 1) § 2 otrzymuje brzmienie: „§ 2. Granice obszaru objętego opracowaniem zmiany miejscowego planu zagospodarowania przestrzennego, o której mowa w § 1, określają załączniki graficzne Nr 1, 2, 3, 4, 5, 6 do niniejszej uchwały”;
- 2) po załączniku Nr 5 dodaje się załącznik graficzny Nr 6, określający granice obszaru objętego opracowaniem zmiany miejscowego planu zagospodarowania przestrzennego, stanowiący załącznik graficzny do niniejszej uchwały.

§ 2. Wykonanie uchwały powierza się Burmistrzowi Miasta Kluczborka.

§ 3. Uchwała wchodzi w życie z dniem podjęcia.

Przewodniczący Rady
Miejskiej w Kluczborku

Janusz Kędzia

Mapa zasadnicza NIEAKTUALIZOWANA

Skala 1:1000

Województwo / Powiat: opolskie / kluczborski

Jednostka ewidencyjna: Kluczbork - miasto

Obręb ewidencyjny: KLUCZBORK dz. 85 k.m. 8


Godło mapy zasadniczej: 6.145.22.10.4, 6.145.22.15.2, 6.145.23.06.3, 6.145.23.11.1


Układ współrzędnych/wysokości: 2000 strefa 6 / Kronsztad'60

Id zgłoszenia: GG-PODGiK.6642.968.2017

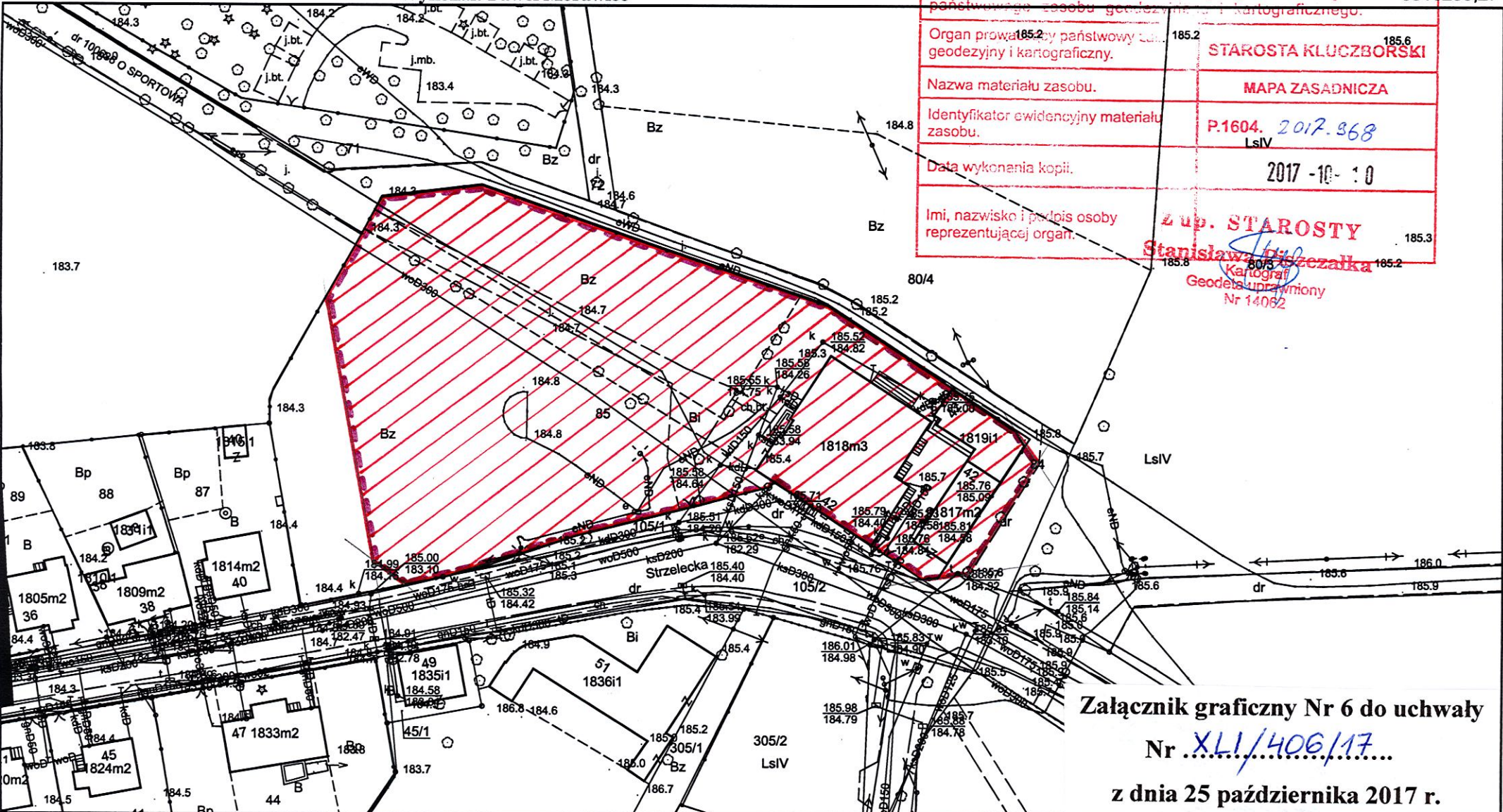
Wykonał: Paweł Morawiec

Podkład – kopia mapy zasadniczej,
w skali 1: 1000

 granica obszaru objętego
zmianą planu zagospodarowania prz.

 obszar objęty zmianą planu
zagospodarowania przestrzennego

6515978,28



Poświadczam się zgodność niniejszej kopii z treścią materiału państwowego zasobu geodezyjnego i kartograficznego. 6516259,27	
Organ prowadzący państwowy zasobu geodezyjny i kartograficzny.	185.2 STAROSTA KLUCZBORSKI 185.6
Nazwa materiału zasobu.	MAPA ZASADNICZA
Identyfikator ewidencyjny materiału zasobu.	P.1604. 2017. 968 LsIV
Data wykonania kopii.	2017 - 10 - 10
Imię, nazwisko i podpis osoby reprezentującej organ.	Z up. STAROSTY Stanisława Dzięczalka 185.3 Kartograf Geodeta uprawniony Nr 14062 185.2

Załącznik graficzny Nr 6 do uchwały
Nr XLI/406/17
z dnia 25 października 2017 r.