

**UCHWAŁA NR XXXIX/392/17
RADY MIEJSKIEJ W KLUCZBORKU**

z dnia 30 sierpnia 2017 r.

**zmieniająca uchwałę Nr XLIV/480/14 Rady Miejskiej w Kluczborku z dnia 5 marca 2014 r. w sprawie
przystąpienia do sporządzania miejscowego planu zagospodarowania przestrzennego terenów
zainwestowanych wsi Bażany**

Na podstawie art. 18, ust. 2 pkt 5 ustawy z dnia 8 marca 1990 r. o samorządzie gminnym (Dz. U. z 2016 r. poz. 446 z późn. zm.) oraz art. 14 ust. 1 ustawy z dnia 27 marca 2003 r. o planowaniu i zagospodarowaniu przestrzennym (Dz. U. z 2017 r. poz. 1073) Rada Miejska w Kluczborku uchwala co następuje:

§ 1. W uchwale Nr XLIV/480/14 Rady Miejskiej w Kluczborku z dnia 5 marca 2014 r. w sprawie przystąpienia do sporządzania miejscowego planu zagospodarowania przestrzennego terenów zainwestowanych wsi Bażany, zmienia się załącznik graficzny zmieniony uchwałą Nr VI/41/15 z dnia 25 lutego 2015 r., określający granice sporządzenia miejscowego planu zagospodarowania przestrzennego, nadając mu nową treść, zgodnie z załącznikiem graficznym do niniejszej uchwały.

§ 2. Wykonanie uchwały powierza się Burmistrzowi Miasta Kluczborka.


§ 3. Uchwała wchodzi w życie z dniem podjęcia.

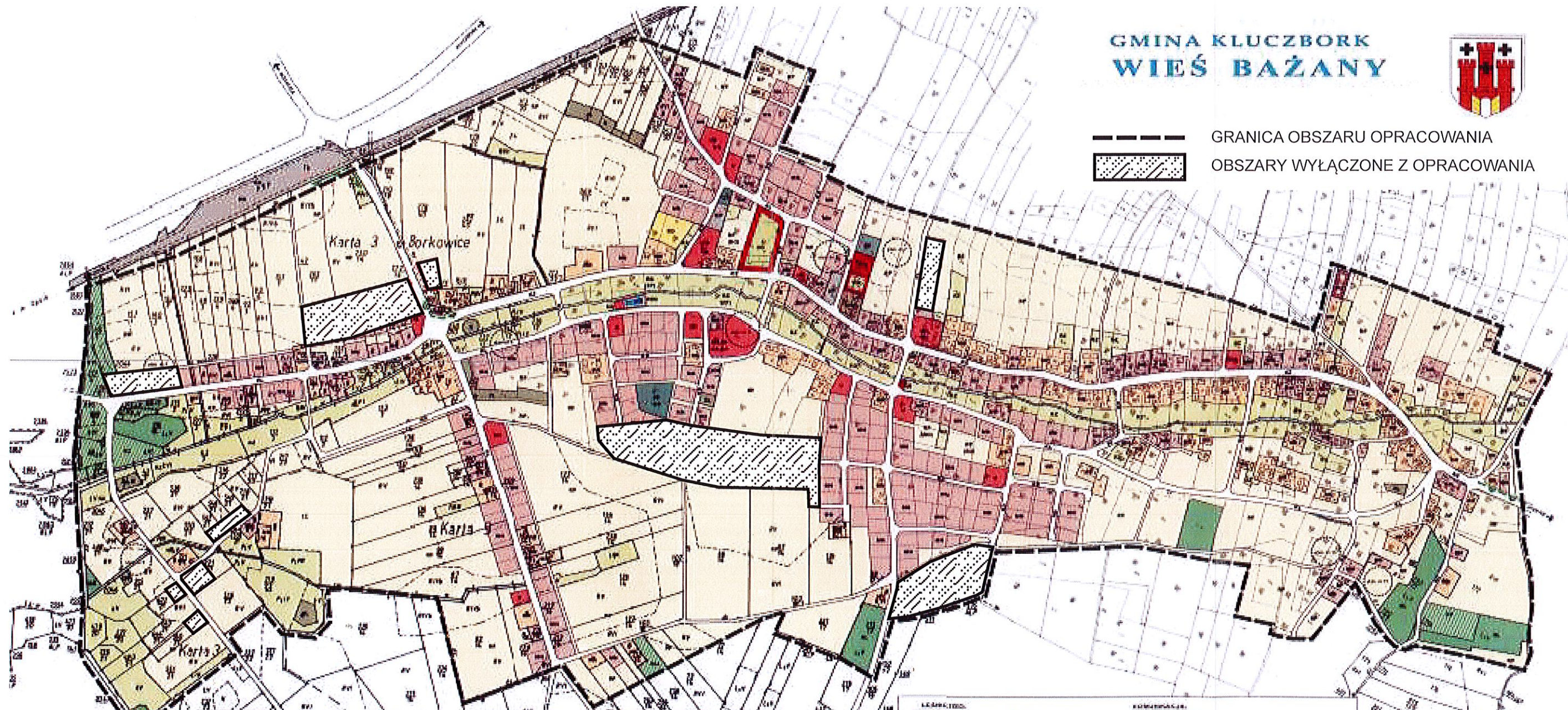
Przewodniczący Rady
Miejskiej w Kluczborku

Janusz Kędzia

**GMINA KLUCZBORK
WIEŚ BAŻANY**









--- GRANICA OBSZARU OPRACOWANIA
 OBSZARY WYŁĄCZONE Z OPRACOWANIA











LEGENDA:

GENOGENNA ROZDROŻA

-  GRANICE OBSZARU OPRACOWANIA
-  LINIE PODZIAŁAJĄCE TERENY OCHRONY FUNKCJI - WZRÓSTAJĄCE
-  LINIE PODZIAŁAJĄCE TERENY OCHRONY FUNKCJI - STABILIZUJĄCE
-  DROGAJĄCE LUB ZARĘBYCANE WZROSTAJĄCE
-  GRANICE OBSZARU OPRACOWANIA
-  FORTYFIKACJE OBRONNE PRZEMIAŃ WYKONYWANE

DOMINUJĄCA FUNKCJA UŻYTKOWA TERENÓW

- Mieszkalnictwo:**
-  TERENY ZARĘBYCANE MIESZKALNICZE - WIELKOPŁYTKOWE
 -  TERENY ZARĘBYCANE MIESZKALNICZE - WIELKOPŁYTKOWE
 -  TERENY ZARĘBYCANE MIESZKALNICZE - ŚREDNIOPIŁTKOWE
 -  TERENY ZARĘBYCANE MIESZKALNICZE - MAŁOPŁYTKOWE
 -  TERENY ZARĘBYCANE MIESZKALNICZE - MAŁOPŁYTKOWE
- Użytki:**
-  KONTAKTOWE
 -  WYKAZ
 -  WYKAZ




TERENY WZROSTAJĄCE I STABILIZUJĄCE

-  TERENY
 -  TERENY
 -  TERENY
 -  TERENY
 -  TERENY
- Rekreacja:**
-  TERENY WZROSTAJĄCE
 -  TERENY WZROSTAJĄCE
 -  TERENY WZROSTAJĄCE
 -  TERENY WZROSTAJĄCE



LEŚNICTWO:

-  TERENY LEŚNICTWA
-  TERENY LEŚNICTWA
-  TERENY LEŚNICTWA
-  TERENY LEŚNICTWA

AKTYWNOŚĆ WYKAZUJĄCA

-  TERENY WYKAZUJĄCE
-  TERENY WYKAZUJĄCE
-  TERENY WYKAZUJĄCE

ROZWIĄZANIE:

-  TERENY WZROSTAJĄCE
-  TERENY WZROSTAJĄCE
-  TERENY WZROSTAJĄCE
-  TERENY WZROSTAJĄCE
-  TERENY WZROSTAJĄCE
-  TERENY WZROSTAJĄCE
-  TERENY WZROSTAJĄCE
-  TERENY WZROSTAJĄCE

Skala 1: 8340

Załącznik graficzny do uchwały

Nr XXXIX/392/17

z dnia 30 sierpnia 2017 r.