

Projekt

z dnia 23 maja 2017 r.

Zatwierdzony przez

**UCHWAŁA NR
RADY MIEJSKIEJ W KLUCZBORKU**

z dnia 31 maja 2017 r.

**w sprawie przystąpienia do sporządzania zmiany miejscowego planu zagospodarowania
przestrzennego miasta Kluczbork część południowa**

Na podstawie art. 18 ust. 2 pkt 5 ustawy z dnia 8 marca 1990 r. o samorządzie gminnym (Dz. U. z 2017 r. poz. 730 z późn. zm.) oraz art. 14 ust. 1 w zw. z art. 27 ustawy z dnia 27 marca 2003 r. o planowaniu i zagospodarowaniu przestrzennym (Dz. U. z 2016 r. poz. 778 z późn. zm.) Rada Miejska w Kluczborku uchwała co następuje:

§ 1. Przystępuje się do sporządzenia zmiany miejscowego planu zagospodarowania przestrzennego miasta Kluczbork część południowa uchwalonego uchwałą nr XXV/259/12 Rady Miejskiej w Kluczborku z dnia 28 września 2012 r.

§ 2. Granice obszaru objętego opracowaniem zmiany miejscowego planu zagospodarowania przestrzennego, o której mowa w § 1, określają załączniki graficzne Nr 1, 2, 3, 4, 5 do niniejszej uchwały.

§ 3. Zakres ustaleń będzie zgodny z art. 15 ust. 2 ustawy z dnia 27 marca 2003 r. o planowaniu i zagospodarowaniu przestrzennym (Dz. U. z 2016 r. poz. 778 z późn. zm.).

§ 4. W planie w zależności od potrzeb określone będą ustalenia zgodnie z art. 15 ust. 3 ustawy z dnia 27 marca 2003 r. o planowaniu i zagospodarowaniu przestrzennym (Dz. U. z 2016 r. poz. 778 z późn. zm.).

§ 5. Wykonanie uchwały powierza się Burmistrzowi Miasta Kluczborka.

§ 6. Uchwała wchodzi w życie z dniem podjęcia.

Przewodniczący Rady
Miejskiej w Kluczborku

Janusz Kędzia

Mapa zasadnicza NIEAKTUALIZOWANA

Skala 1:500

Województwo / Powiat: opolskie / kluczborski

Jednostka ewidencyjna: Kluczbork - miasto

Obsz. ewidencyjny: Kluczbork km. 6 dz. 215

Godło mapy zasadniczej: 6.145.22.10.2.3, 6.145.22.10.2.4

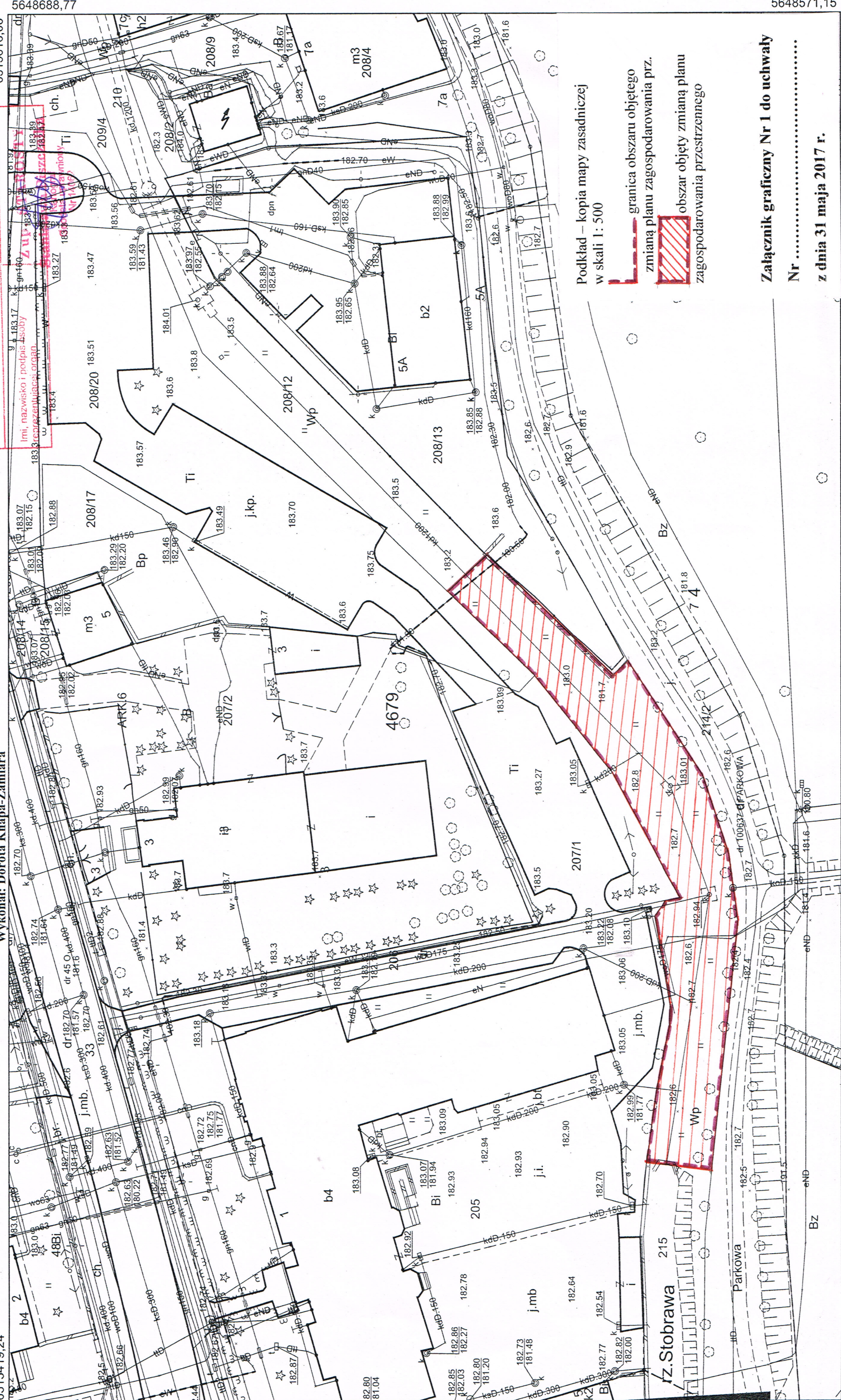
Układ współrzędnych/wysokości: 2000 strefa 6 / Kronsztad'60

Id zgłoszenia: GG-PODGiK.6642.4.07.2017

Wykonał: Dorota Knapa-Zamiara

5648688,77

Poświadcza się zgodność niniejszej kopii z treścią materiału państwowego zasobu geodezyjnego i kartograficznego.
Organ prowadzący państwowy zasób geodezyjny i kartograficzny.
STAROSTA KLUCZBORSKI
Nazwa materiału zasobu.
MAPA ZASADNICZA
Identyfikator ewidencyjny materiału zasobu.
P.1604. 2017.197
Data wykonania kopii.
15. 05. 2017



Podkład – kopia mapy zasadniczej w skali 1: 500

- granica obszaru objętego zmianą planu zagospodarowania prz.
- ▨ obszar objęty zmianą planu zagospodarowania przestrzennego

Załącznik graficzny Nr 1 do uchwały

Nr
z dnia 31 maja 2017 r.

6515419,24

6515616,06

Mapa zasadnicza NIEAKTUALIZOWANA

Skala 1:500

Województwo / Powiat: opolskie / kluczborski

Jednostka ewidencyjna: Kluczbork - miasto

Obręb ewidencyjny: Kluczbork km. 11 dz. 1

Godło mapy zasadniczej: 6.145.22.15.2.1

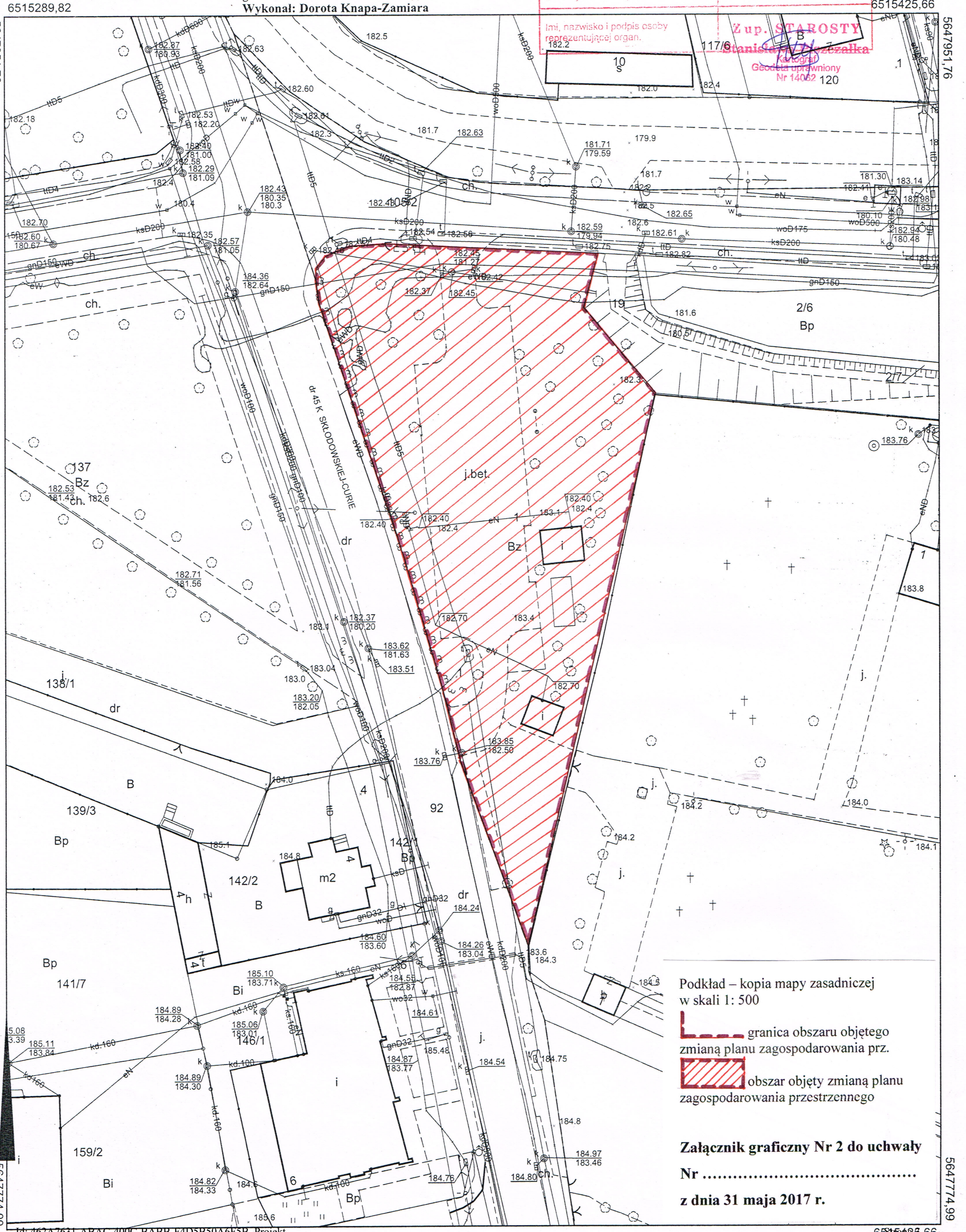
Układ współrzędnych/wysokości: 2000 strefa 6 / Kronsztad'60

Id zgłoszenia: GG-PODGIK.6642.497.2017


Wykonał: Dorota Knapa-Zamiara


Poświadcza się zgodność niniejszej kopii z treścią materiału państwowego zasobu geodezyjnego i kartograficznego.	
Organ prowadzący państwowy zasob geodezyjny i kartograficzny.	STAROSTA KLUCZBORSKI
Nazwa materiału zasobu.	MAPA ZASADNICZA
Identyfikator ewidencyjny materiału zasobu.	P.1604. 2017.497
Data wykonania kopii.	15. 05. 2017

Imię, nazwisko i podpis osoby reprezentującej organ.
Zup. STAROSTY Stanisław Szwałka
Kartograf
Geodeta uprawniony
Nr 14062 120



Podkład – kopia mapy zasadniczej w skali 1: 500

 granica obszaru objętego zmianą planu zagospodarowania prz.

 obszar objęty zmianą planu zagospodarowania przestrzennego

Załącznik graficzny Nr 2 do uchwały
Nr
z dnia 31 maja 2017 r.

Mapa zasadnicza NIEAKTUALIZOWANA

Skala 1:500

Województwo / Powiat: opolskie / kluczborski

Jednostka ewidencyjna: Kluczbork - miasto

Obręb ewidencyjny: Kluczbork km. 13 dz. 231, 232

Godło mapy zasadniczej: 6.145.22.09.3.4, 6.145.22.09.4.3, 6.145.22.14.1.2, 6.145.22.14.2.1

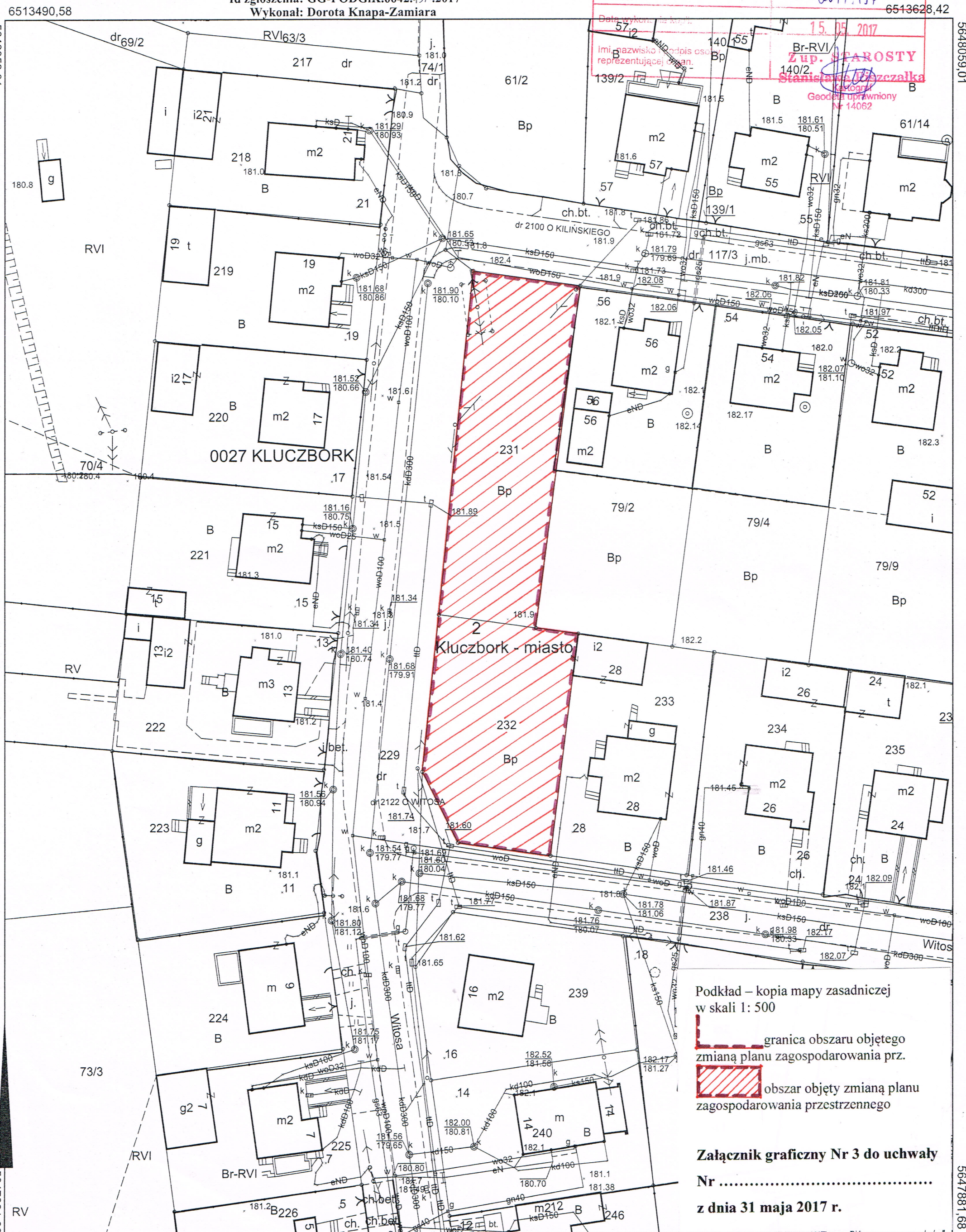
Układ współrzędnych/wysokości: 2000 strefa 6 / Kronsztad'60

Id zgłoszenia: GG-PODGIK.6642.497.2017

Wykonał: Dorota Knapa-Zamiara

Poświadcza się zgodność niniejszej kopii z treścią materiału państwowego zasobu geodezyjnego i kartograficznego.	
Organ prowadzący państwowy zasob geodezyjny i kartograficzny.	STAROSTA KLUCZBORSKI
Typ materiału zasobu.	MAPA ZASADNICZA
Identyfikator ewidencyjny materiału zasobu.	P.1604.2017.497

Data wykonania kopii: 15.05.2017
Imię, nazwisko i podpis osoby reprezentującej organ:
Zup. STAROSTY Stanisław Dziedziczka
Geodeta uprawniony Nr 14062



Podkład – kopia mapy zasadniczej w skali 1: 500

— granica obszaru objętego zmianą planu zagospodarowania prz.

▨ obszar objęty zmianą planu zagospodarowania przestrzennego

Załącznik graficzny Nr 3 do uchwały
Nr
z dnia 31 maja 2017 r.

Mapa zasadnicza NIEAKTUALIZOWANA

Skala 1:500

Województwo / Powiat: opolskie / kluczborski

Jednostka ewidencyjna: Kluczbork - miasto

Obręb ewidencyjny: Kluczbork - km. 8 dz.117/8, 119/4

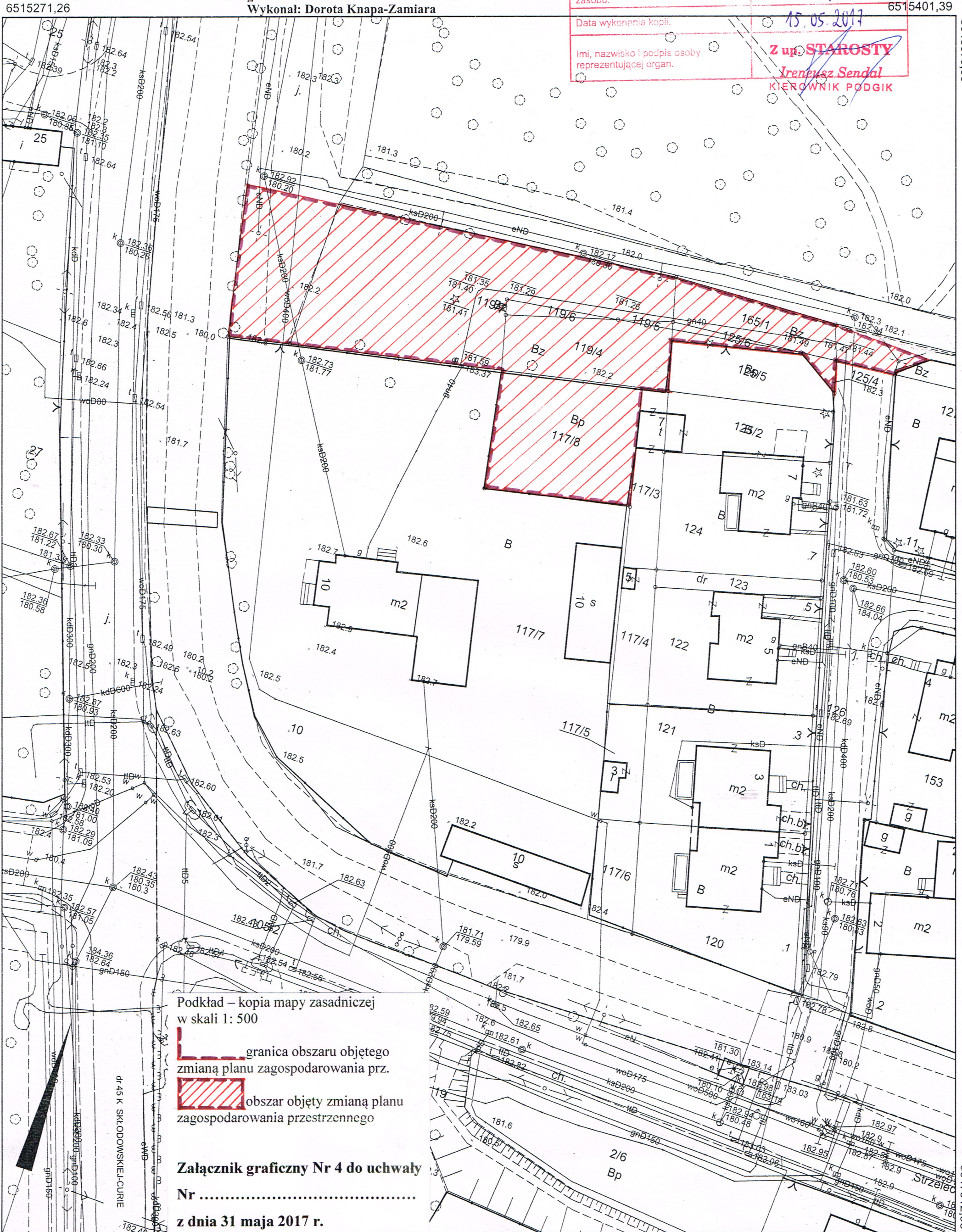
Godło mapy zasadniczej: 6.145.22.10.4.3, 6.145.22.15.2.1

Układ współrzędnych/wysokości: 2000 strefa 6 / Kronsztad'60

Id zgłoszenia: GG-PODGiK.6642.497.2017

Wykonał: Dorota Knapa-Zamiara

Poświadczam się zgodność niniejszej kopii z treścią materiału państwowego zasobu geodazyjnego i kartograficznego.	
Organ prowadzący państwowy zasób geodezyjny i kartograficzny.	STAROSTA KLUCZBORSKI
Nazwa materiału zasobu.	MAPA ZASADNICZA
Identyfikator ewidencyjny materiału zasobu.	P.1604. 2017.497
Data wykonania kopii.	15.05.2017
Imię, nazwisko i podpis osoby reprezentującej organ.	
Z up. STAROSTY Ireneusz Sendal KIEROWNIK PODGIK	



Mapa zasadnicza NIEAKTUALIZOWANA

Skala 1:500

Województwo / Powiat: opolskie / kluczborski

Jednostka ewidencyjna: Kluczbork - miasto

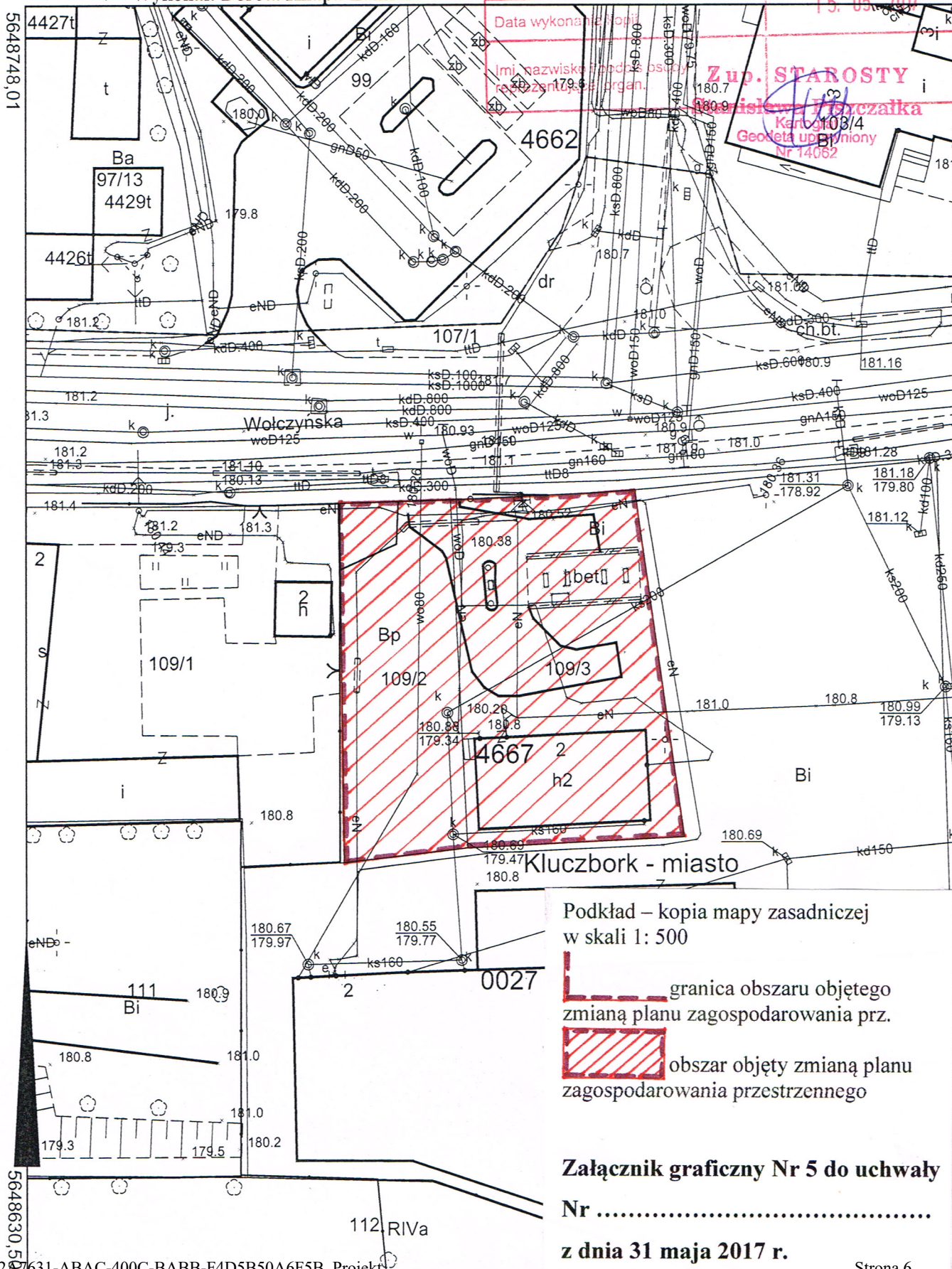
Obręb ewidencyjny: Kluczbork

Godło mapy zasadniczej: 6.145.22.09.2.4

Układ współrzędnych/wysokości: 2000 strefa 6 / Kronsztad'60

Id zgłoszenia: GG-PODGiK.6642.497.2017
6514223,27 Wykonał: Dorota Knapa-Zamiara

Poświadczam zgodność niniejszej kopii z treścią materiału państwowego zasobu geodezyjnego i kartograficznego.	
Organ prowadzący państwowy zasób geodezyjny i kartograficzny.	STAROSTA KLUCZBORSKI
Nazwa materiału zasobu.	MAPA ZASADNICZA
Identyfikator ewidencyjny materiału zasobu.	P.1604. 2017.497 6514309,74 15.05.2017
Data wykonania kopii	



Imię i nazwisko geodety/osoby odpowiedzialnej za ten organ.
Zup. STAROSTY Kluczborski
Kartograficzny Biuro
Geodezji uprzejmion
Nr 14062

Podkład – kopia mapy zasadniczej w skali 1: 500

— granica obszaru objętego zmianą planu zagospodarowania prz.

▨ obszar objęty zmianą planu zagospodarowania przestrzennego

Załącznik graficzny Nr 5 do uchwały
Nr
z dnia 31 maja 2017 r.

5648630,50