

**Projekt**

z dnia 16 maja 2016 r.

Zatwierdzony przez .....

**UCHWAŁA NR .....  
RADY MIEJSKIEJ W KLUCZBORKU**

z dnia 13 maja 2016 r.

**w sprawie przystąpienia do sporządzania zmiany w studium uwarunkowań i kierunków  
zagospodarowania miasta i gminy Kluczbork.**

Na podstawie art.18 ust.2 pkt. 5 ustawy z dnia 8 marca 1990 r. o samorządzie gminnym (Dz. U. z 2016 r. poz. 446) oraz art. 9 ust. 1 w związku z art. 27 ustawy z dnia 27 marca 2003 r. o planowaniu i zagospodarowaniu przestrzennym ( Dz. U. z 2015 r. poz.199 z późn. zm.) Rada Miejska w Kluczborku uchwala co następuje :

- § 1. Przystępuje się do sporządzania zmiany w studium uwarunkowań i kierunków zagospodarowania przestrzennego miasta i gminy Kluczbork.
- § 2. Przedmiotem zmiany w studium uwarunkowań i kierunków zagospodarowania przestrzennego miasta i gminy Kluczbork są tereny położone w granicach administracyjnych wsi Ligota Dolna.
- § 3. 1. Zmiana studium uwarunkowań i kierunków zagospodarowania przestrzennego dotyczy terenów położonych we wsi Ligota Dolna.  
2. Granice terenu objętego zmianą określają załączniki nr 1 i 2 do uchwały.
- § 4. Wykonanie uchwały powierza się Burmistrzowi Miasta Kluczborka.
- § 5. Uchwała wchodzi w życie z dniem podjęcia.

Przewodniczący Rady  
Miejskiej w Kluczborku

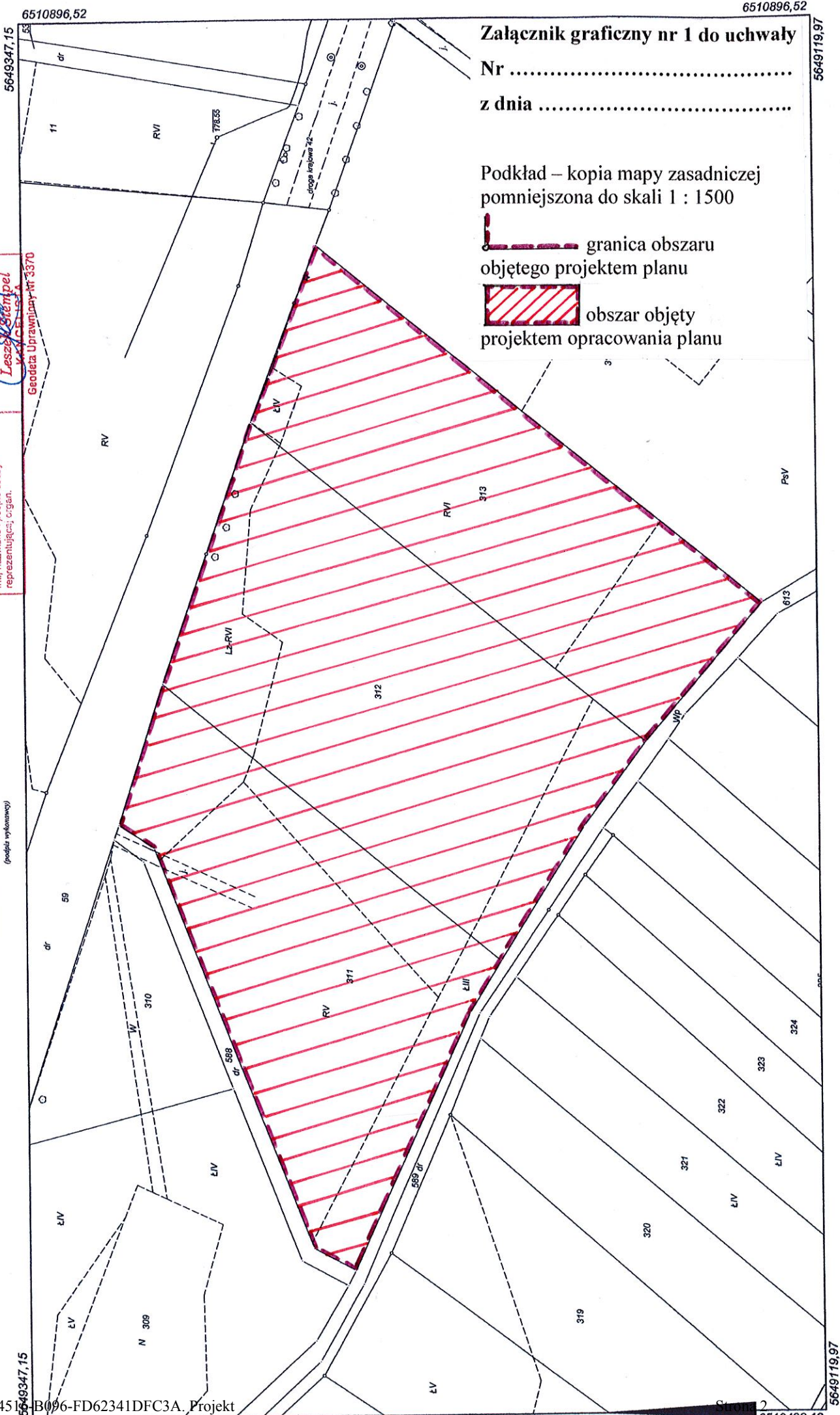
**Janusz Kędzia**

**Mapa zasadnicza Skala 1:1000**  
**Województwo / Powiat: opolskie / kluczborski**  
**Jednostka ewidencyjna: Kluczbork - obszar wiejski**  
**Obręb ewidencyjny: Ligota Dolna km.1 dz.311,312,313**  
**Godło mapy zasadniczej: 6.145.22.02.4**

**Układ współrzędnych 2000 strefa 6**  
**Układ wysokości - Kronsztad'60**  
**Id zgłoszenia: GG-PODGIG.6642.500.2016**

**Wykonał: Barbara Nowojska**  
(podpis wykonawcy)

Poświadcza się zgodność niniejszej kopii z treścią materiału państwowego zasobu geodezyjnego i kartograficznego.	STAROSTA KLUCZBORSKI MAPA ZASADNICZA
Organ prowadzący państwowy zasób geodezyjny i kartograficzny.	P.1604. 2016.500
Nazwa materiału zasobu.	2016-05-11
Identyfikator ewidencyjny materiału zasobu.	Z UP. STAROSTY Leszek Siempeł KRYCIELSKI Geodeta Uprawniony W 3370
Data wykonania kopii.	Imię, nazwisko i podpis osoby reprezentującej organ.




**Załącznik graficzny nr 1 do uchwały**

Nr .....

z dnia .....

Podkład – kopia mapy zasadniczej pomniejszona do skali 1 : 1500

 granica obszaru objętego projektem planu

 obszar objęty projektem opracowania planu



# Mapa zasadnicza Skala 1:1000

Województwo / Powiat: opolskie / kluczborski  
Jednostka ewidencyjna: Kluczbork - obszar wiejski  
Obręb ewidencyjny: Ligota Dolna dz.604/3,604/7 km.  
Godło mapy zasadniczej: 6.145.22.03.3, 6.145.22.02.4  
Układ współrzędnych 2000 strefa 6  
Id zgłoszenia: GG-PODGIK.6642.500.2016  
Wykonat: Barbara Nowojaska  
(opieka wykonawczy)

Poswiadcza się zgodność niniejszej kopii z treścią materiału państwowego zasobu geodezyjnego i kartograficznego.	STAROSTA: KLUCZBORSKI
Organ prowadzący państwowy zasób geodezyjny i kartograficzny.	MAPA ZASADNICZA
Nazwa materiału zasobu.	P.1604. 2016.500
Identyfikator: ewidencyjny materiał zasobu.	2016-05-11
Data wykonania kopii.	Zap. STAROSTY Leszek Stawek KANCELISIA
Imię, nazwisko i podział osoby reprezentującej organ.	Geodeta Uprawniony Nr 5370

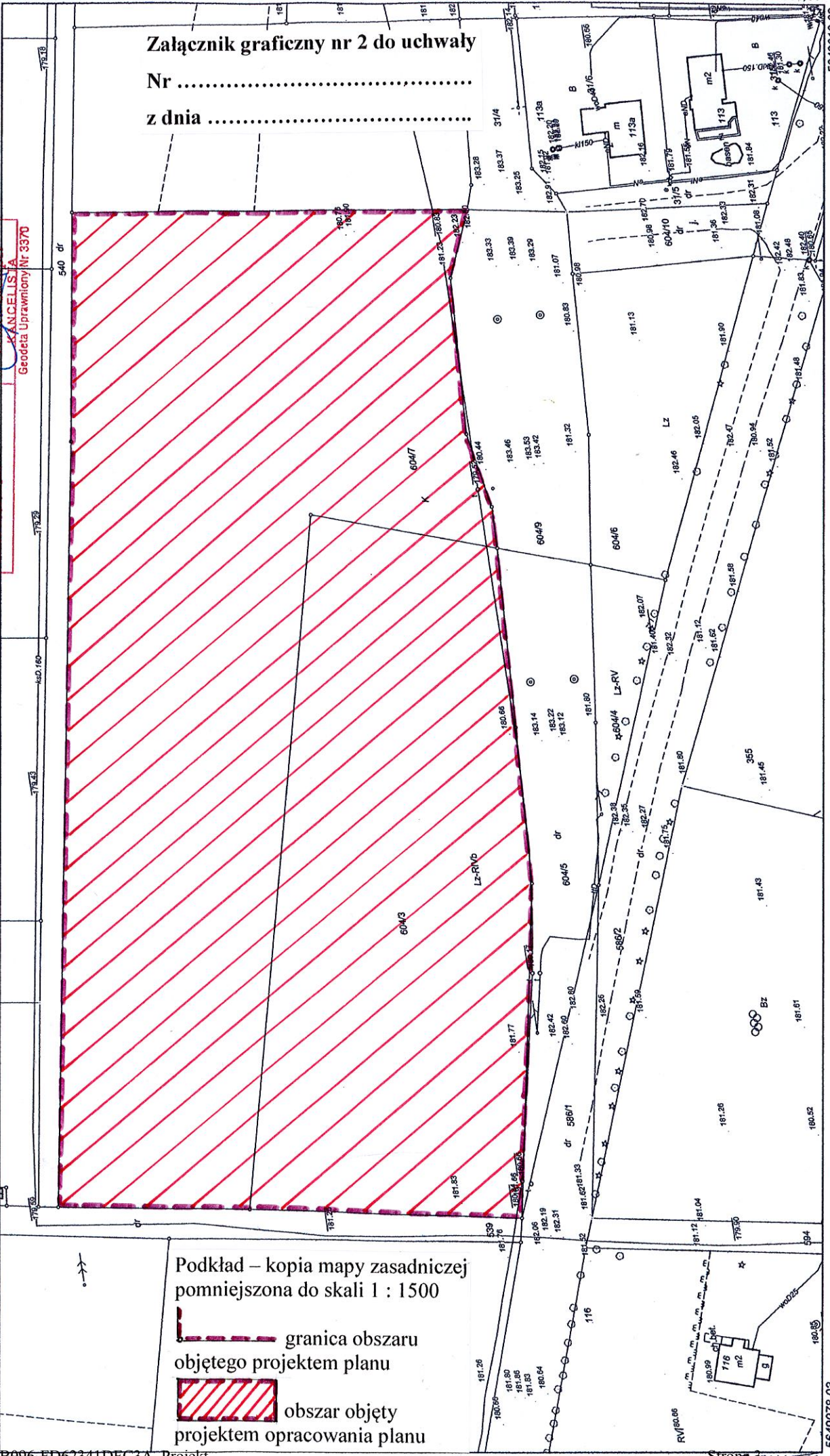
6511569,73

6511535,86

## Załącznik graficzny nr 2 do uchwały

Nr .....

z dnia .....



Podkład – kopia mapy zasadniczej pomniejszona do skali 1 : 1500

— granica obszaru objętego projektem planu

▨ obszar objęty projektem opracowania planu