

Projekt

z dnia 30 marca 2016 r.

Zatwierdzony przez

**UCHWAŁA NR
RADY MIEJSKIEJ W KLUCZBORKU**

z dnia 30 marca 2016 r.

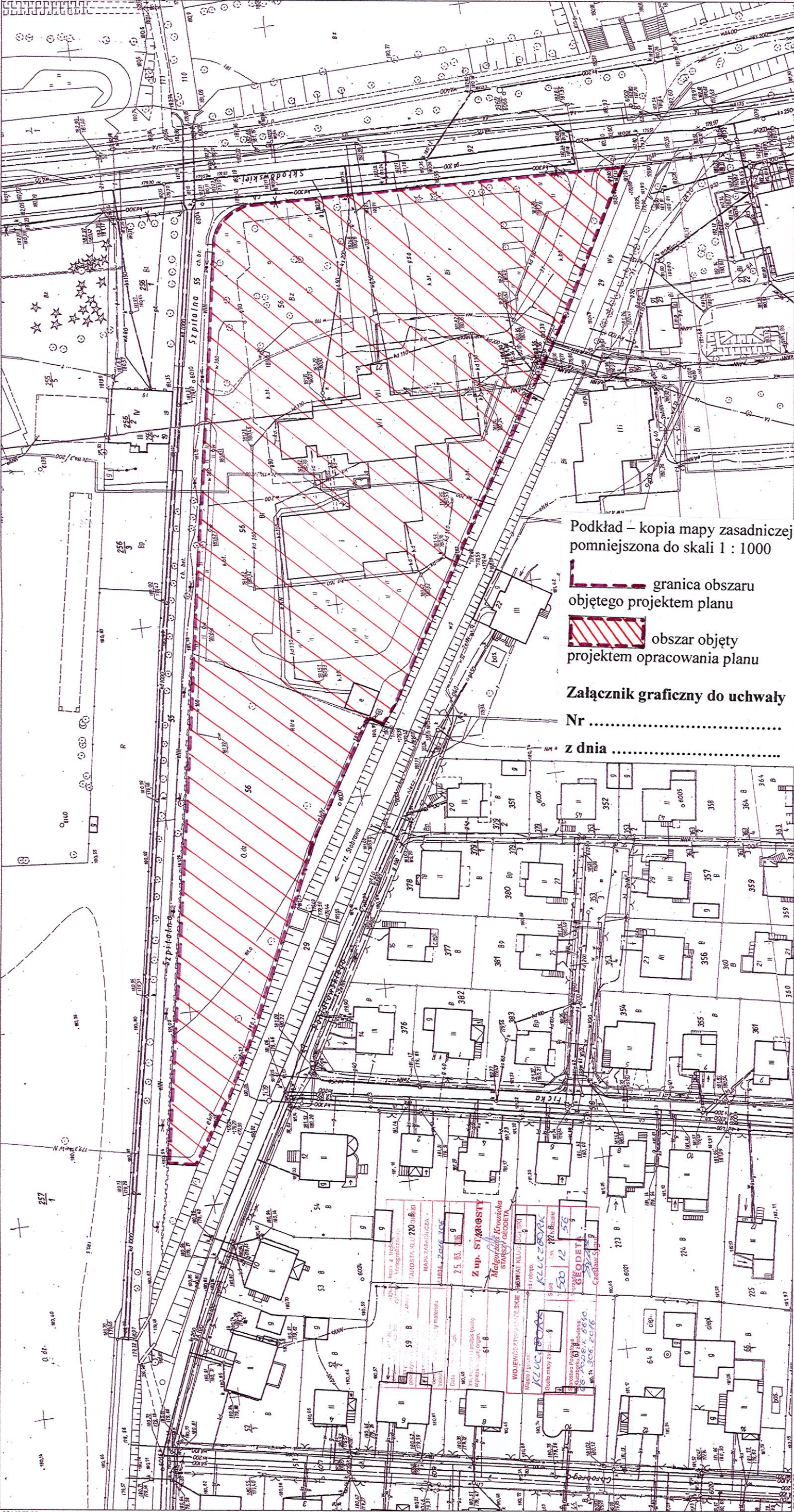
**w sprawie przystąpienia do sporządzania miejscowego planu zagospodarowania przestrzennego
miasta Kluczborka w rejonie ul. Skłodowskiej - Curie**

Na podstawie art. 18 ust. 2 pkt 5 ustawy z dnia 8 marca 1990 r. o samorządzie gminnym (Dz. U. z 2015 r. poz. 1515 z późn. zm.) oraz art. 14 ust. 1 ustawy z dnia 27 marca 2003 r. o planowaniu i zagospodarowaniu przestrzennym (Dz. U. z 2015 r. poz. 199 z późn. zm.) Rada Miejska w Kluczborku uchwała co następuje :


- § 1. Przystępuje się do sporządzenia miejscowego planu zagospodarowania przestrzennego miasta **Kluczborka w rejonie ul. Skłodowskiej - Curie.**
- § 2. Granice obszaru objętego opracowaniem miejscowego planu zagospodarowania przestrzennego o którym mowa w § 1 określa załącznik graficzny do niniejszej uchwały.
- § 3. Zakres ustaleń będzie zgodny z art. 15 ust. 2 ustawy z dnia 27 marca 2003 r. o planowaniu i zagospodarowaniu przestrzennym (Dz. U. z 2015 r. poz. 199 z późn. zm.).
- § 4. W planie w zależności od potrzeb określone będą ustalenia zgodnie z art. 15 ust. 3 ustawy z dnia 27 marca 2003 r. o planowaniu i zagospodarowaniu przestrzennym (Dz. U. z 2015 r. poz. 199 z późn. zm.).
- § 5. Wykonanie uchwały powierza się Burmistrzowi Miasta Kluczborka.
- § 6. Uchwała wchodzi w życie z dniem podjęcia.


Przewodniczący Rady
Miejskiej w Kluczborku

Janusz Kędzia



Podkład – kopia mapy zasadniczej pomniejszona do skali 1 : 1000

 granica obszaru objętego projektem planu

 obszar objęty projektem opracowania planu

Załącznik graficzny do uchwały

Nr

z dnia