

Zarządzenie Nr BR.0050.88.2026
Burmistrza Miasta Kluczborka
z dnia 19 maja 2026 r.

w sprawie ustanowienia służebności gruntowej

Na podstawie art. 30 ust. 2 pkt 3 ustawy z dnia 8 marca 1990 r. o samorządzie gminnym (Dz. U. z 2025 r. poz. 1153 z późn. zm.), § 7 Uchwały Nr IV/29/02 Rady Miejskiej w Kluczborku z dnia 30 grudnia 2002r. w sprawie określania zasad gospodarowania nieruchomościami komunalnymi (Dz. Urz. Woj. Opolskiego z 2003 r. Nr 3, poz. 67 z późn. zm.), **zarządza się co następuje:**

§ 1. W związku z planowanym zbyciem przez Gminę Kluczbork prawa własności działki nr 519/4 o pow. 0,0144 ha położonej w powiecie kluczborskim, gminie Kluczbork, obrębie Ligota Dolna, wyraża się zgodę na ustanowienie odpłatnej i nieograniczonej w czasie służebności gruntowej dla infrastruktury technicznej tj. instalacji służącej do przesyłania energii elektrycznej i przekazywania sygnału telekomunikacyjnego (światłowód) w celu ich eksploatacji, dokonywania przeglądów, wykonywania napraw, remontów, konserwacji, przebudowy, modernizacji i rozbudowy na części działki nr 519/5 obręb Ligota Dolna w pasie o szerokości 4,85 metra w położonym w północnej części działki wskazanym na załączniku graficznym, na rzecz On Tower Poland sp. z o.o.

Służebność o której mowa powyżej należy wpisać do księgi wieczystej, która zostanie założona dla działki nr 519/4, obręb Ligota Dolna, po nabyciu przez On Tower Poland sp. z o.o. prawa własności tej działki.

§ 2. Zakres służebności przedstawiony jest na załączniku graficznym do niniejszego zarządzenia.


§ 3. Szczegółowa treść i zakres służebności, o której mowa w § 1 zostanie ustalona w akcie notarialnym. Koszt zawarcia aktu notarialnego ustanawiającego przedmiotową służebność gruntową oraz koszty opłat sądowych poniesie nabywca tj. On Tower Poland sp. z o.o..


§ 4. Wykonanie Zarządzenia powierza się Naczelnikowi Wydziału Gospodarki Nieruchomościami i Planowania Przestrzennego.

§ 5. Zarządzenie wchodzi w życie z dniem podjęcia.

BURMISTRZ




mgr inż. Jarosław Kielar


KADCA PRAWNY
Michał Skóra


Naczelnik Wydziału Gospodarki
Nieruchomościami
i Planowania Przestrzennego
mgr Joanna Kowalik

Załącznik graficzny
do Zarządzenia Nr BR.0050.88.2026 Burmistrza Miasta Kluczborka
z dnia 19 maja 2026 r.
w sprawie ustanowienia służebności gruntowej



MAPA ZE SŁUŻEBNOŚCIAMI		
Skala mapy		1: 500
Województwo		opolskie
Powiat		kluczborski
Jednostka ewidencyjna	identyfikator	160402_5
	nazwa	Kluczbork
Obręb ewidencyjny	identyfikator	0037
	nazwa	LIGOTA DOLNAA
Położenie :nr działki		dz. nr 519/5
Nr zlec. 229/2025		GG-PODGiK.6640.1.495.2025
Data opracowania mapy: 16.01.2026		
Pracownia Geodezyjno-Kartograficzna "GEODEZJA" s.c. 46-200 Kluczbork, ul. Katowicka 12 tel. 77 418 44 66, NIP 751-10-01-122		
 inż. Grzegorz Konieczny		 inż. Ewa Kurzawa nr upr. 14055
..... nazwa/ imię i nazwisko wykonawcy	 kierownik pracy

