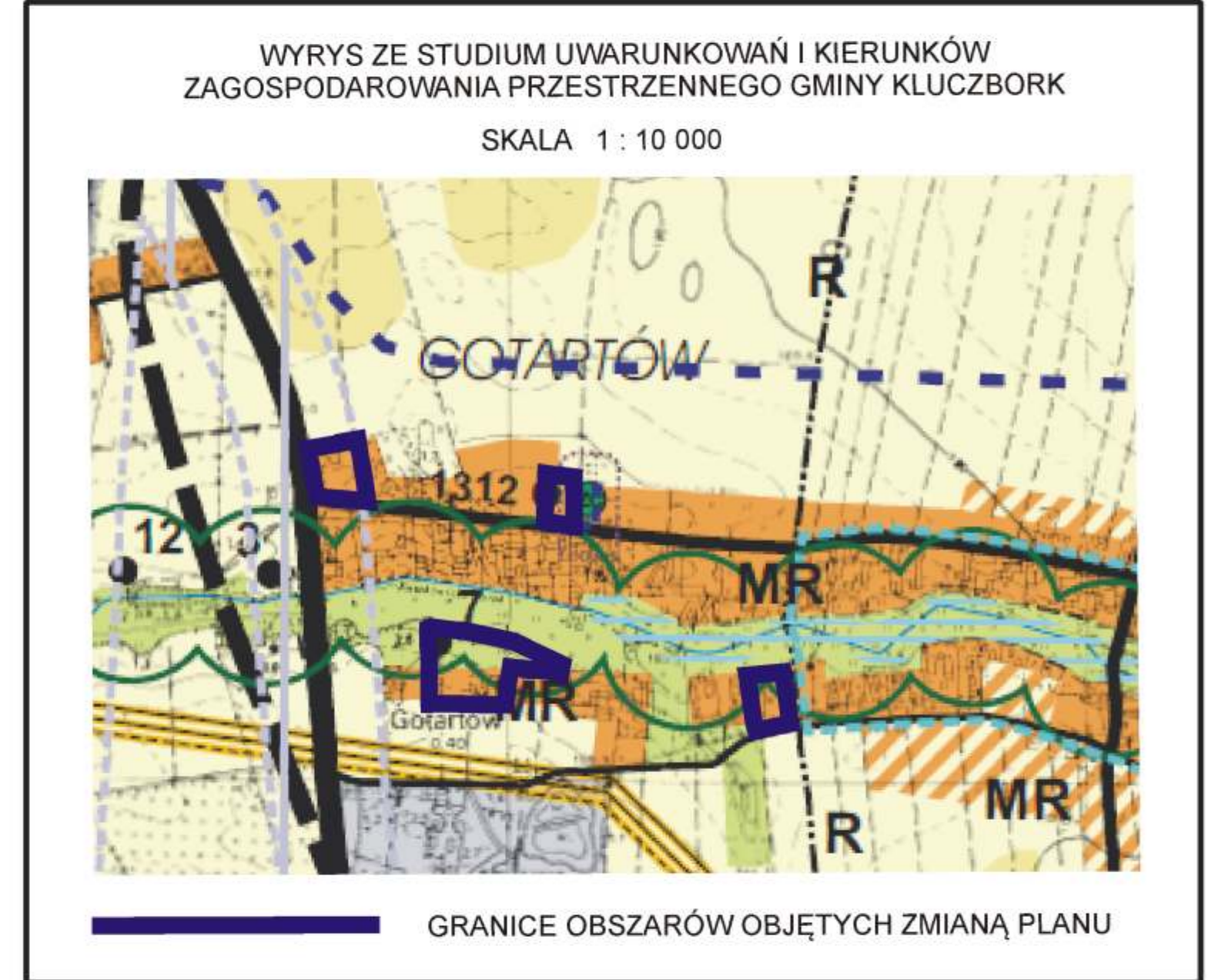













# ZMIANA MIEJSCOWEGO PLANU ZAGOSPODAROWANIA PRZESTRZENNEGO TERENÓW ZAINWESTOWANYCH WSI GOTARTÓW

SKALA 1:1000  
RYSUNEK ZMIANY PLANU



## LEGENDA:

-  GRANICE OBSZARÓW OBJĘTYCH ZMIANĄ PLANU
-  LINIE ROZGRANICZAJĄCE TERENY O RÓŻNYM PRZEZNACZENIU LUB RÓŻNYCH ZASADACH ZAGOSPODAROWANIA
-  NIEPRZEKRACZALNE LINIE ZABUDOWY
-  STANOWISKA ARCHEOLOGICZNE
-  STREFA OCHRONY KONSERWATORSKIEJ ARCHEOLOGICZNEJ
-  **RM** TERENY ZABUDOWY ZAGRODOWEJ
-  **MN/U** TEREN ZABUDOWY MIESZKANIOWEJ JEDNORODZINNEJ Z USŁUGAMI
-  **U** TEREN ZABUDOWY USŁUGOWEJ
-  **R** TEREN ROLNICZY
-  **KDZ** TEREN DROGI PUBLICZNEJ CZĘŚĆ DROGI KLASY "Z" ZBIORCZEJ
-  **KDW** TEREN DRÓG WEWNĘTRZNYCH

ZALĄCZNIK NR 1.1  
DO UCHWAŁY NR  
RADY MIEJSKIEJ W KLUCZBORKU  
Z DNIA .....

**1.MN/U**  
**1.KDZ**

ZALĄCZNIK NR 1.2  
DO UCHWAŁY NR  
RADY MIEJSKIEJ W KLUCZBORKU  
Z DNIA .....

**1.U**  
**1.KDW**

ZALĄCZNIK NR 1.3  
DO UCHWAŁY NR  
RADY MIEJSKIEJ W KLUCZBORKU  
Z DNIA .....

**1.R**  
**2.RM**

ZALĄCZNIK NR 1.4  
DO UCHWAŁY NR  
RADY MIEJSKIEJ W KLUCZBORKU  
Z DNIA .....

**1.RM**

